

# Jubiläumsweg Neuhausen 2025

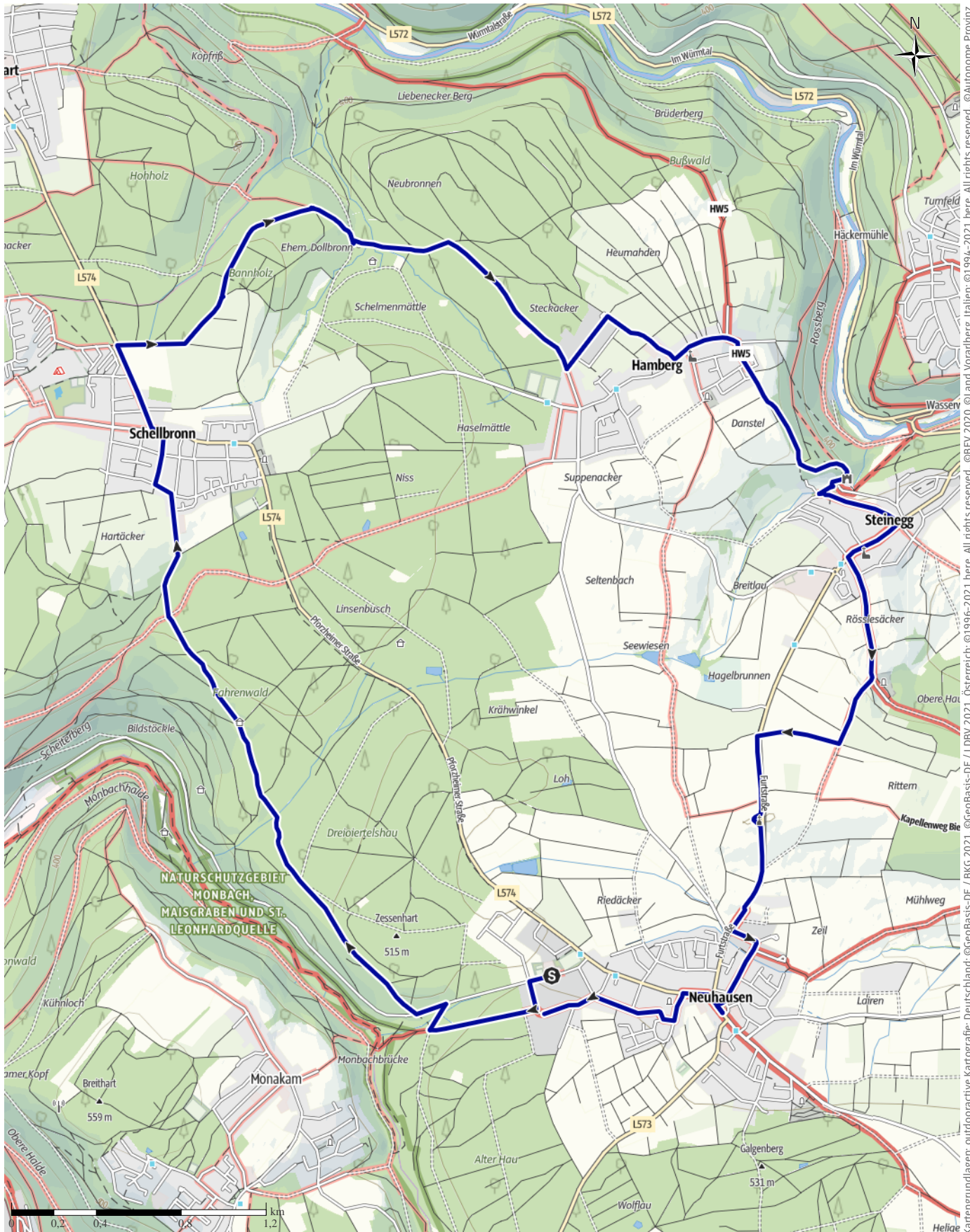
↔ 14,6 km

🕒 3:45 h

▲ 210 m

▼ 226 m

Schwierigkeit mittel



Kartengrundlagen: outdooractive Kartografie; Deutschland: ©GeoBasis-DE / BKG 2021, ©GeoBasis-DE / LDBV 2021, Österreich: ©1996-2021 here. All rights reserved. ©BBEV 2020 © Land Vorarlberg, Italien: ©1994-2021 here. All rights reserved. ©Autonome Provinz Bozen – Südtirol – Abteilung Natur, Landschaft und Raumentwicklung, © Cartago S.R.L. Kartengrundlagen: outdooractive Kartografie; ©OpenStreetMap (www.openstreetmap.org)



# Jubiläumsweg Neuhausen 2025

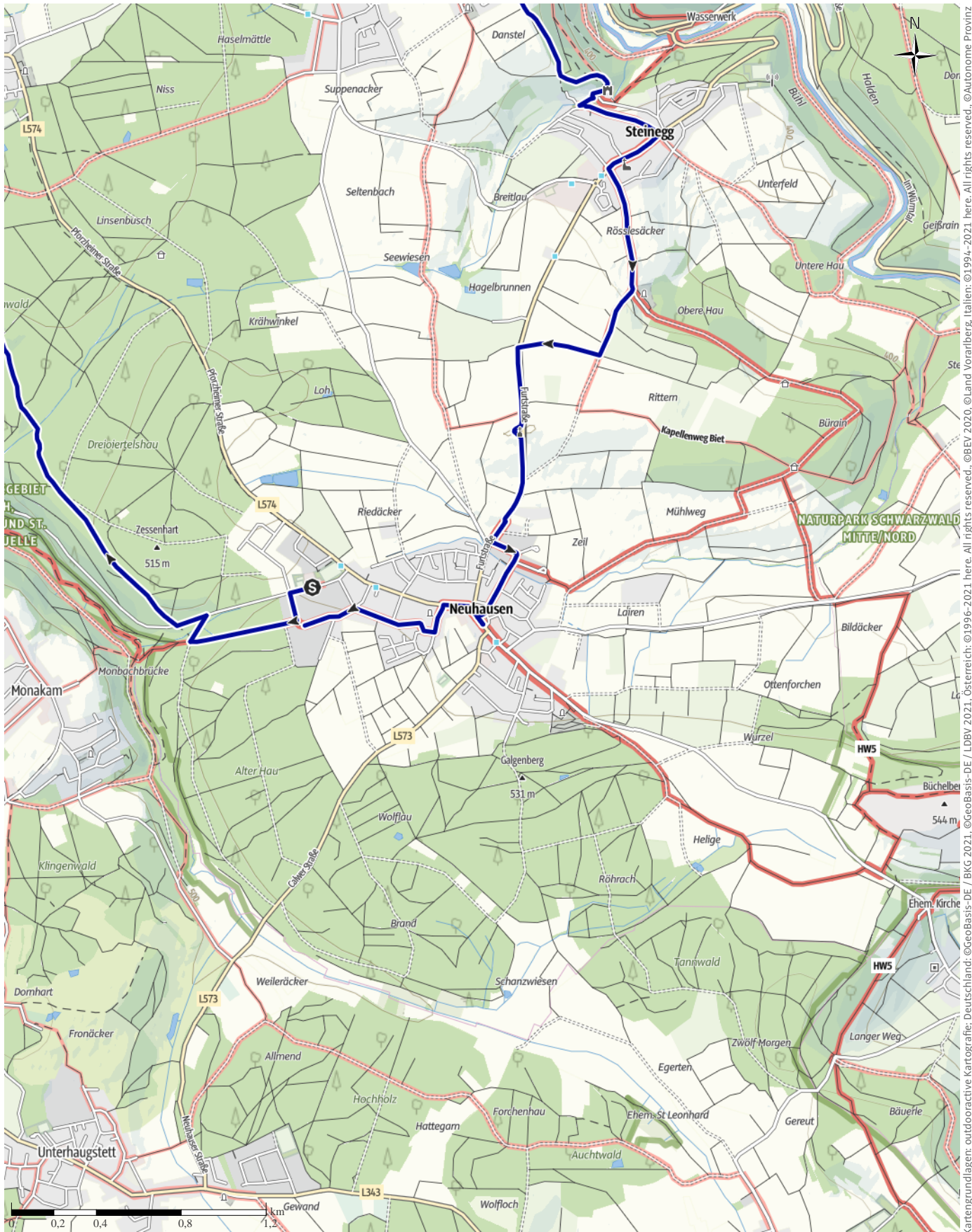
↔ 14,6 km

🕒 3:45 h

⬆️ 210 m

⬆️ 226 m

Schwierigkeit mittel



Kartengrundlagen: outdooractive Kartografie; Deutschland: ©GeoBasis-DE / BKG 2021, ©GeoBasis-DE / LDBV 2021, Österreich: ©1996-2021 here. All rights reserved. ©BBEV 2020, ©Land Vorarlberg, Italien: ©1994-2021 here. All rights reserved. ©Autonome Provinz Bozen – Südtirol – Abteilung Natur, Landschaft und Raumentwicklung, © Cartago S.R.L. Kartengrundlagen: outdooractive Kartografie; ©OpenStreetMap (www.openstreetmap.org)

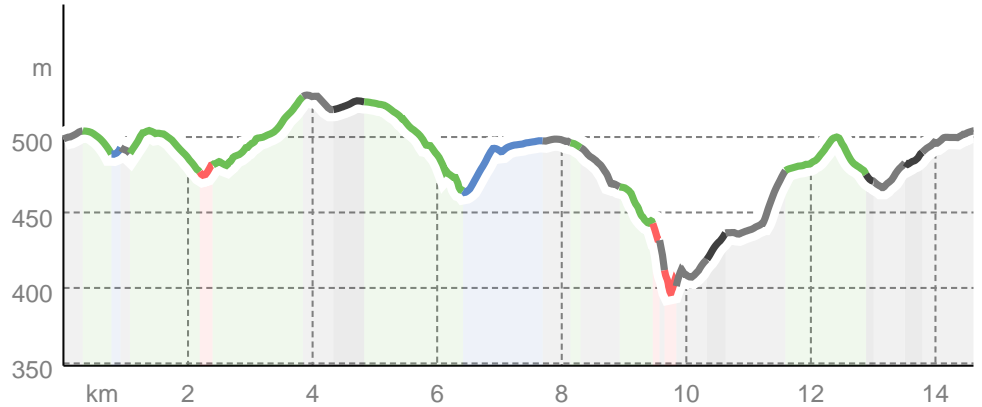


# Jubiläumsweg Neuhausen 2025

## Wegarten

Asphalt	4,9 km
Schotterweg	1,4 km
Naturweg	6,6 km
Pfad	0,5 km
Straße	1,2 km

## Höhenprofil



## Tourdaten

### Wanderung

Strecke	↔	14,6 km
Dauer	🕒	3:45 h
Aufstieg	⬆️	210 m
Abstieg	⬇️	226 m

Schwierigkeit **mittel**

Fitness **●●●●●**

Technik **T1**

Höhenlage

528 m

397 m

## Beste Jahreszeit

JAN | FEB | MÄR  
 APR | MAI | JUN  
 JUL | AUG | SEP  
 OKT | NOV | DEZ

## Bewertungen

### Autoren

Erlebnis **●●●●●**

Landschaft **●●●●●**

### Community

## Weitere Tourdaten

### Eigenschaften

Aussichtsreich **kulturell / historisch**

### Auszeichnungen

- 🔄 Rundtour
- 🍴 Einkehrmöglichkeit



**Brigitte Lassenberger**

Aktualisierung: 10.06.2025

## Jubiläumsweg 50 Jahre Neuhausen

Verbindet die vier Ortsteile Neuhausen - Schellbronn - Hamberg und Steinegg

Naturnahe Wanderung durch dichte Wälder, vorbei an einer Burg, alten Kirchen und Kapellen und einer herrlichen Aussicht

Start ist in Neuhausen bei der Monbachhalle (Parkplätze und ÖPNV-Haltestelle) auf dem Ostweg schwarz-rote Raute bis zum Gedenkstein "100 Jahre Ostweg", hier rechts auf blauer Raute durch dichten Wald Richtung Schellbronn. An der Kreuzung Standort "Hartäcker" lohnt sich ein Abstecher ca. 1000 m nach links zum Pavillon am Waldklimapfad. Auf dem Ostweg bis zum Waldende, da weiter auf asphaltiertem Weg nach Schellbronn zur St. Nikolauskirche, die Mitte des 18. Jhdts. mit Unterstützung der Ortsherrschaft von Gemmingen neu errichtet wurde und so den Grundstein für eine selbstständige Pfarrei legte. Nun wechselt man die Straßenseite und geht in nördlicher Richtung ca. 400 m zum Wegweiser "Parkplatz Hohholz", wo der Weg am Waldrand entlang führt. Nach ca. 650 m nimmt man bei der Gabelung den linken "Hamberger Weg" und geht weiter auf der gelben Raute, nach insgesamt 6,2 km Wegstrecke ist die Hegarhütte erreicht, Gelegenheit für eine Pause.

Weiter geht es links an der Hütte vorbei, wo nach etwa 150 m ein Schild nach links zum nahegelegenen Biotop "Schwarzer Brunnen" verweist, ein kurzer Abstecher, der sich lohnt. Der Weg führt den Wanderer weiter durch dichten Wald, bis am Ortsrand von Hamberg rechts das Forsthaus auftaucht. Zunächst geht der Weg nach links



## Jubiläumsweg Neuhausen 2025

und am Ende der Industriestraße rechts zur Hauptstraße. Hier sieht man die beiden Kapelle und Kirche St. Wolfgang. Die Kapelle wurde ebenfalls mit Untertützung des Dietrich von Gemmingen 1748 gründlich erneuert und der Innenraum zeigt sich im heiteren Rokokostil. Der daneben befindliche Neubau entstand in den Jahren 1938-41. Nach ca. 150 m befindet man sich wieder auf dem Ostweg und folgt der Schlossstraße bis zum Ende, dort beginnt ein Weg in den Wald mit Habitat-Bäumen, der am Ende über eine lange Treppe hinunter zur Waldkapelle aus dem 17. Jhdt. führt. Ein Schild neben dem Eingang erzählt die Geschichte der Kapelle. Nach etwa 9,6 km Wegstrecke kann man schon über die Mauer in den Burghof der Burg Steinegg schauen und einen Blick auf den denkmalgeschützten alten Friedhof werfen. Ein kurzer Abstecher zur Burg lohnt, denn an der Burgkapelle befindet sich eine Tafel, die auch mit Hilfe des Schwarzwaldvereins kreiert wurde und die wechselvolle Geschichte der Burg Steinegg erzählt. Der Wegweiser zeigt den weiteren Weg über die Schauinslandstraße zum Brunnen in der Ortsmitte von Steinegg. Man geht rechts ca. 300 m, biegt in die Umlandstraße nach links ab und geht die Straße bis zum Friedhof. Hier führt ein kurzer steiler Anstieg etwa 400 m zum Wegweiser "Rundblick", der Ostweg biegt jetzt ab zur L573, überquert diese und links sieht man schon die Kapelle St. Wendelin. 1723 reizvoll auf dem höchsten Punkt der Gegend errichtet, bietet sich von hier ein weiter Rundum Blick. Die davor stehende Himmelsliege lädt nochmals zu einer kleinen Ruhepause, bevor man den Ostweg über die Aschengasse in die Ortsmitte von Neuhausen aufnimmt. Hier warten weitere Sehenswürdigkeiten: die Pfarrkirche St. Urban und Vitus, erbaut 1523 und barockisiert im 18. Jhdt., die Kerker-Christi-Kapelle im Pfarrgarten und der Pfarrhof, ein prächtiger Fachwerkbau. Beim Rathaus überquert man die Hauptstraße, geht rechts bis zur Statue "Germania". Hier steht am Beginn der Sebastianstraße die gleichnamige Kapelle St. Sebastian, erbaut 1475 als Friedhofskirche, mit einer nahezu unveränderten Ausstattung aus der Entstehungszeit. Die rot-schwarze Ostweg-Raute begleitet den Wanderer durch Wohngebiet wieder zurück zum Ausgangspunkt bei der Monbachhalle.

### Ausrüstung

Gute Wanderschuhe

### Wegbeschreibung

### Start der Tour

Neuhausen Monbachhalle

### Koordinaten:

DD: 48.793880, 8.768038

GMS: 48°47'38.0"N 8°46'04.9"E

UTM: 32U 482963 5404568

w3w: ///reiz.ladegerät.erringen

### Ende der Tour

Neuhausen Monbachhalle

### Anreise

### Öffentliche Verkehrsmittel

ÖPNV Haltestelle Neuhausen Monbachhalle

### Tour zum Mitnehmen für iPhone und Android



QR-Code scannen und diese Tour offline speichern, mit Freunden teilen und mehr.

### Webseite

<https://www.schwarzwaldverein-tourenportal.de/s/lbOZpi>