

2025-11-16 SeWa Friedensweg Flacht - Start P Rutesheimer Wald

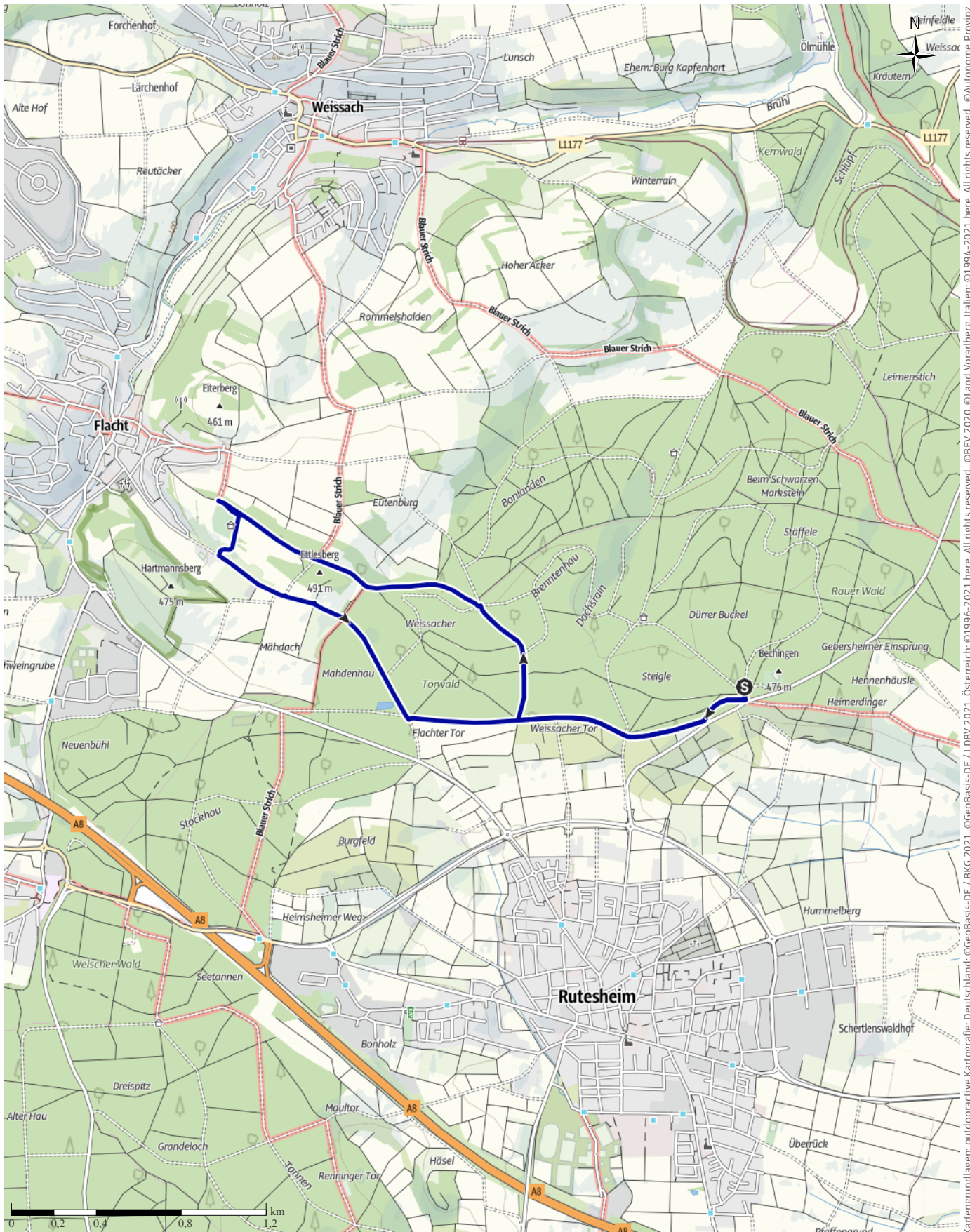
↔ 6,6 km

🕒 1:40 h

▲ 41 m

▼ 50 m

Schwierigkeit mittel



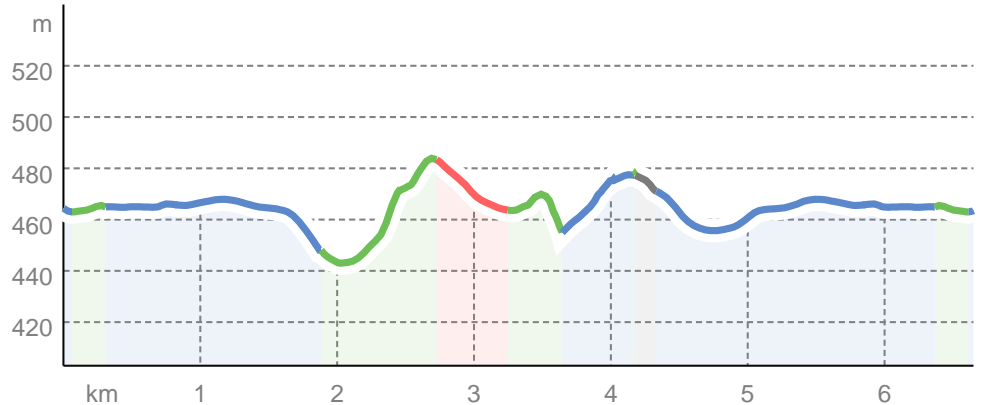
Kartengrundlagen: outdooractive Kartografie; Deutschland: ©GeoBasis-DE / LDBV 2021, Österreich: ©1996-2021 here. All rights reserved. ©BBEV 2020, ©Land Vorarlberg, Italien: ©1994-2021 here. All rights reserved. ©Autonome Provinz Bozen – Südtirol – Abteilung Natur, Landschaft und Raumentwicklung, © Cartago S.R.L. Kartengrundlagen: outdooractive Kartografie, ©OpenStreetMap (www.openstreetmap.org)



Wegarten

Asphalt	0,2 km
Schotterweg	4,2 km
Naturweg	1,7 km
Pfad	0,5 km

Höhenprofil



Tourdaten

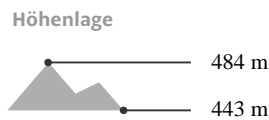
Wanderung

Strecke	↔	6,6 km
Dauer	🕒	1:40 h
Aufstieg	⬆️	41 m
Abstieg	⬇️	50 m

Schwierigkeit **mittel**

Fitness **●●●●●**

Technik **T1**



Beste Jahreszeit

JAN | FEB | MÄR
 APR | MAI | JUN
 JUL | AUG | SEP
 OKT | NOV | DEZ

Bewertungen

Autoren

Erlebnis **●●●●●**

Landschaft **●●●●●**

Community

Weitere Tourdaten



Anita Wehrhausen

Aktualisierung: 26.10.2025

Tour zum Mitnehmen für iPhone und Android



QR-Code scannen und diese Tour offline speichern, mit Freunden teilen und mehr.

Webseite

<https://www.schwarzwalddverein-tourenportal.de/s/leZaTv>