



# 20250320 DoWa zur Diefenbacher Mandelblüte

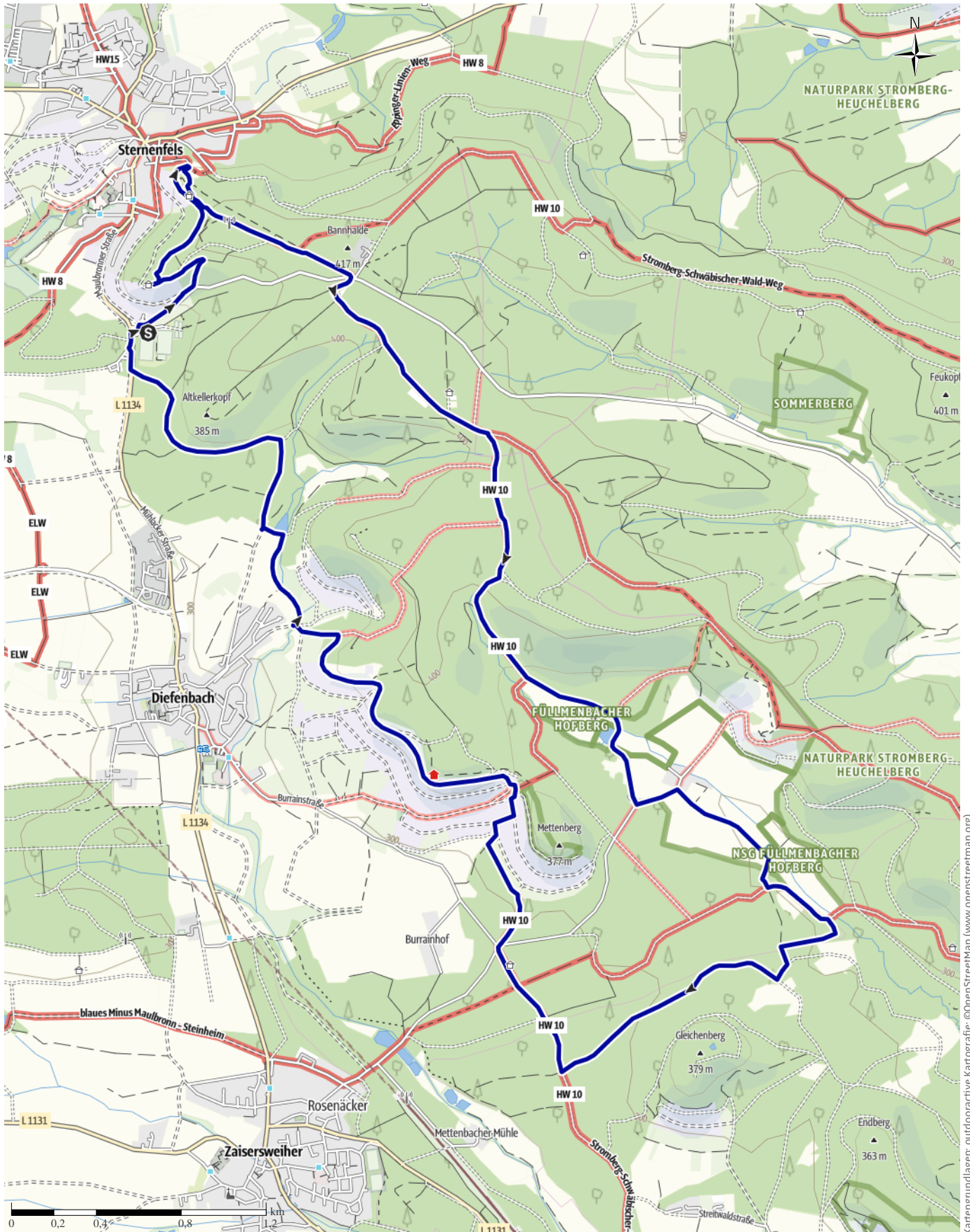
↔ 14,9 km

🕒 4:00 h

⬆️ 296 m

⬆️ 299 m

Schwierigkeit mittel



Kartengrundlagen: outdooractive Kartografie; ©OpenStreetMap (www.openstreetmap.org)

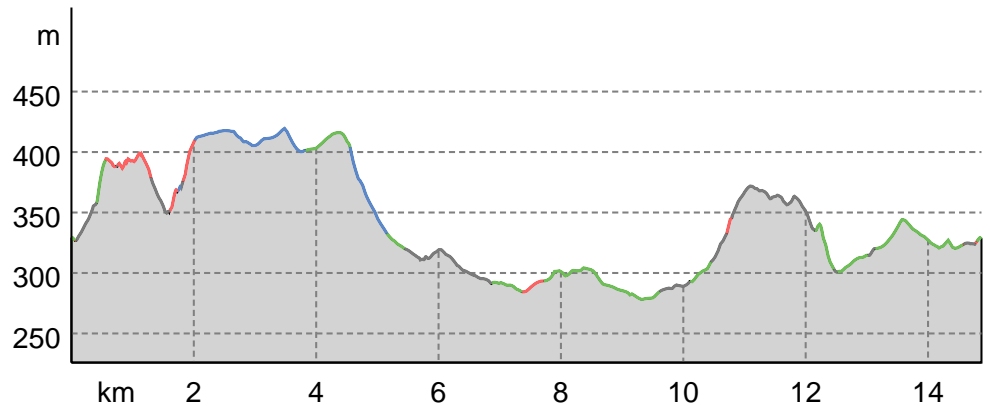


## 20250320 DoWa zur Diefenbacher Mandelblüte

## Wegarten

Asphalt	4,6 km
Schotterweg	2,5 km
Naturweg	6,3 km
Pfad	1,5 km
Straße	0 km

## Höhenprofil



## Tourdaten

## Wanderung

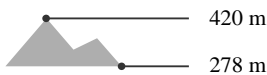
Strecke	↔	14,9 km
Dauer	🕒	4:00 h
Aufstieg	▲	296 m
Abstieg	▼	299 m

Schwierigkeit mittel

Fitness ●●●●●

Technik T1

Höhenlage



## Beste Jahreszeit

JAN | FEB | MÄR  
 APR | MAI | JUN  
 JUL | AUG | SEP  
 OKT | NOV | DEZ

## Bewertungen

## Autoren

Erlebnis ●●●●●

Landschaft ●●●●●

## Community

## Weitere Tourdaten

## Eigenschaften

aussichtsreich

## Auszeichnungen

🔄 Rundtour



## Ronald Werner

Aktualisierung: 14.03.2025

Ausgehend vom Heiligenberg in Sternenfels, der Turm in Sternenfels, Durch den wunderschönen Naturpark Heuchelberg durch die Diefenbacher Mandelblüte wieder zurück nach Sternenfels. Vom Sandberg wandern wir nach Sternenfels hinein und zum Schlossbergturm hinauf. Durch einen wunderschönen Teil des Naturparks Stromberg-Heuchelberg geht es fast eben zum Stromberg-Schwäbischer-Wald-Weg und auf dem HW10

(Hauptwanderweg). Vorbei am Wanderheim (hat geschlossen) Füllmenbacher Hof auf dem Zargenweg. Auf dem Gleichenbergsträßchen, am Gleichenberg vorbei bis nach Diefenbach. Oberhalb von Diefenbach am Aussichtspunkt König vorbei sehen wir neben einer schönen Aussicht auch den Stromberg – Mandelweg. Durch den wunderschönen Stromberg nach Diefenbach. Mandelbäume und Aussicht genießen.

## Wegpunkte

📍 Schlossbergturm Sternenfels

## Tour zum Mitnehmen für iPhone und Android



QR-Code scannen und diese Tour offline speichern, mit Freunden teilen und mehr.

## Webseite

<https://www.schwarzwalddverein-tourenportal.de/s/IYEdRx>