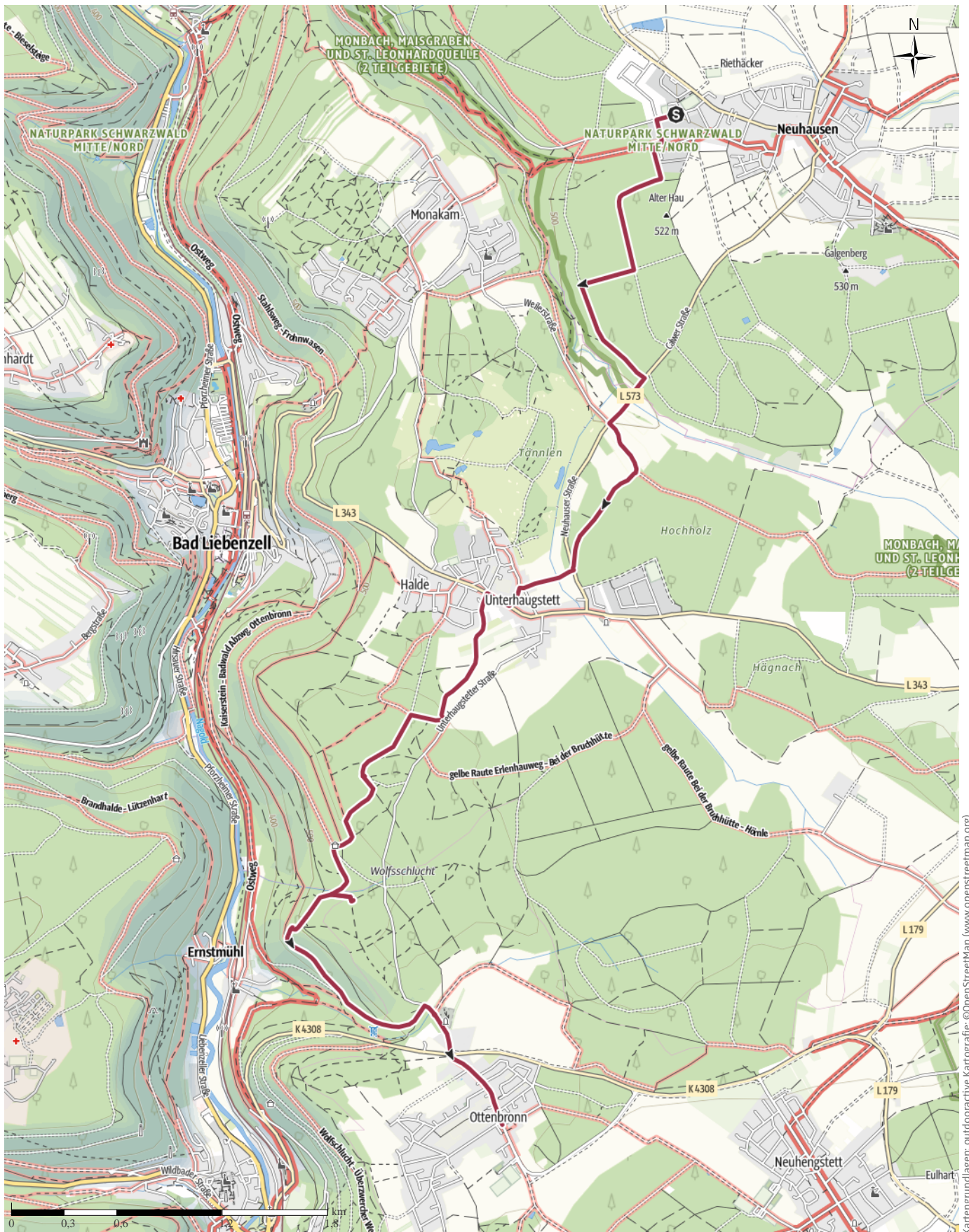


06.12.2024 Wanderung mit dem Nikolaus

← 9,3 km | ⌚ 2:25 h | ↕ 144 m | ↗ 107 m | Schwierigkeit mittel



Kartengrundlagen: outdooractive Kartografie; ©OpenStreetMap (www.openstreetmap.org)

06.12.2024 Wanderung mit dem Nikolaus

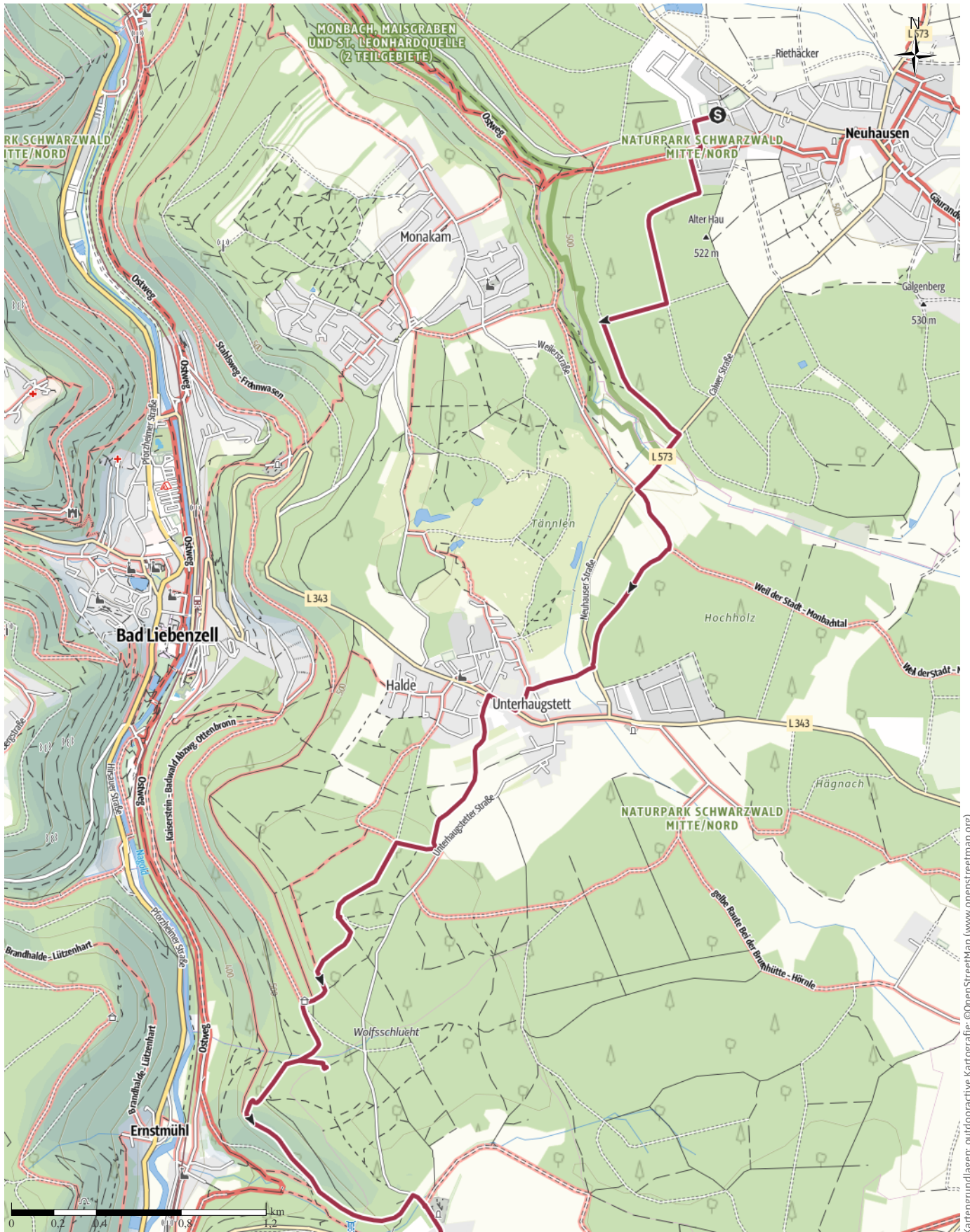
→ 9,3 km

🕒 2:25 h

▲ 144 m

▼ 107 m

Schwierigkeit mittel



Kartengrundlagen: outdooractive Kartografie; ©OpenStreetMap (www.openstreetmap.org)

06.12.2024 Wanderung mit dem Nikolaus

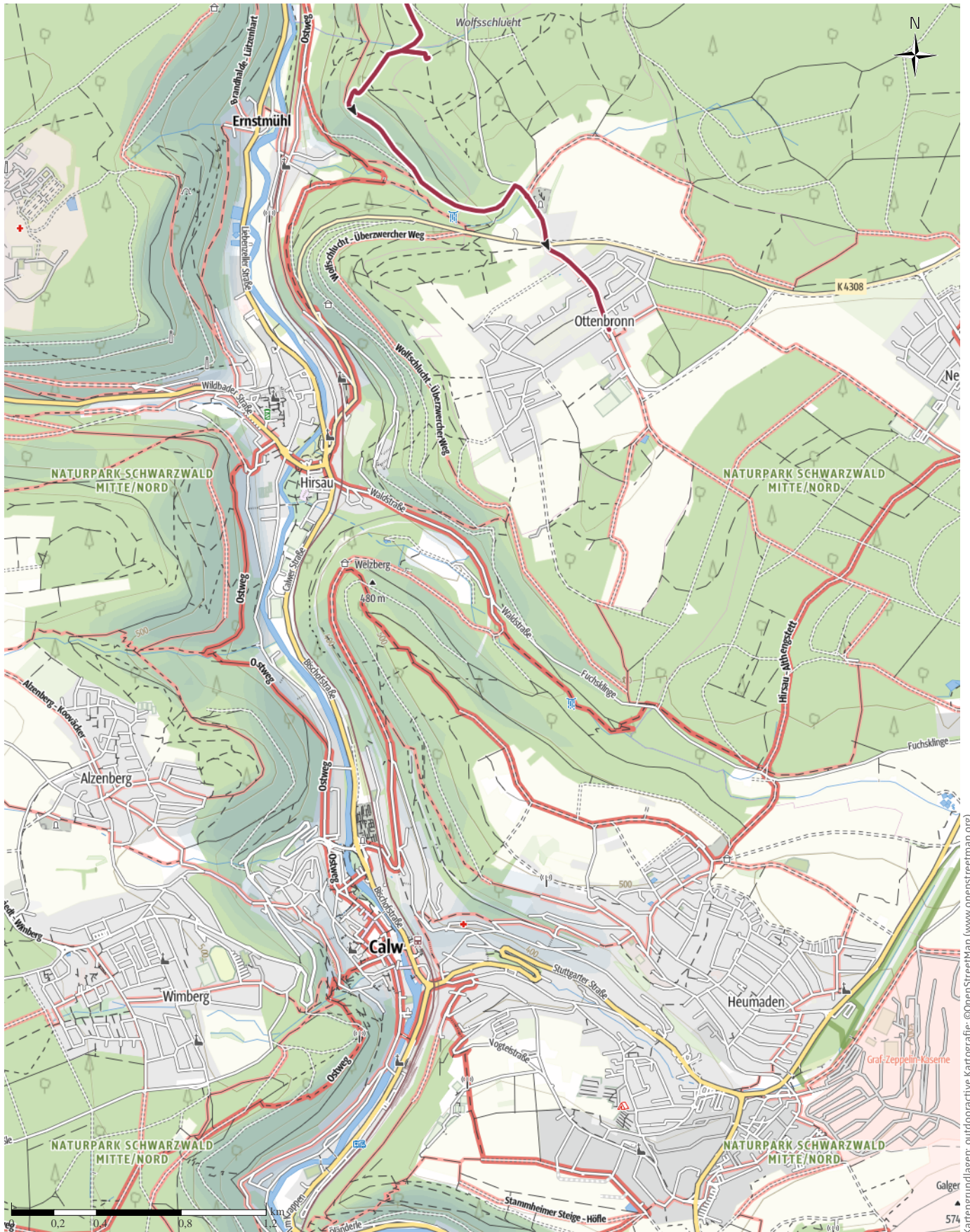
↔ 9,3 km

🕒 2:25 h

▲ 144 m

▼ 107 m

Schwierigkeit mittel



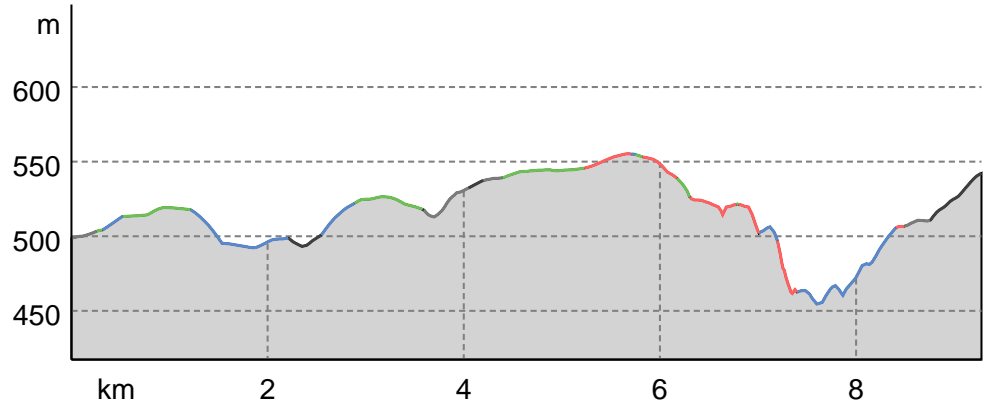
Kartengrundlagen: outdooractive Kartografie; ©OpenStreetMap (www.openstreetmap.org)

06.12.2024 Wanderung mit dem Nikolaus

Wegarten

Asphalt	1,2 km
Schotterweg	2,8 km
Naturweg	2,5 km
Pfad	1,8 km
Straße	1 km

Höhenprofil



Tourdaten

Wanderung

Strecke	↔	9,3 km
Dauer	🕒	2:25 h
Aufstieg	⬆️	144 m
Abstieg	⬇️	107 m

Schwierigkeit **mittel**

Fitness **●●●●●**

Technik **T2**

Höhenlage

Beste Jahreszeit

- JAN | FEB | MÄR
- APR | MAI | JUN
- JUL | AUG | SEP
- OKT | NOV | DEZ

Bewertungen


Autoren

Erlebnis **●●●●●**

Landschaft **●●●●●**

Community

Weitere Tourdaten



Ronald Werner

Aktualisierung: 24.11.2024

Start in Neuhausen Enz an der Monbachhalle, ein Fahrzeug haben wir in Ottenbronn geparkt. Unter dem Motto "bei uns daheim" wandern wir von Neuhausen in der Nähe der Monbachschlucht

Richtung Ottenbronn.

Auf schmalen Pfaden und gut ausgebauten Waldwegen geht es Richtung Ottenbronn. Je nach Wetterlage werden wir die Wolfsschlucht leichter oder stärker kreuzen. Wir empfehlen gutes Schuhwerk und Wanderstöcke.

Für die Wanderung haben wir einen Stellvertreter des Nikolaus als Wanderführer verpflichten können. Mit weihnachtlichen Gedichten und Geschichten kommen wir nach Ottenbronn. Im dortigen Fischlokal werden wir auf massiven Wunsch der Teilnehmer einkehren.

Tour zum Mitnehmen für iPhone und Android



QR-Code scannen und diese Tour offline speichern, mit Freunden teilen und mehr.

Webseite

<https://out.ac/IX3KCe>