

# Leichte Wanderung rund um Ottenbronn

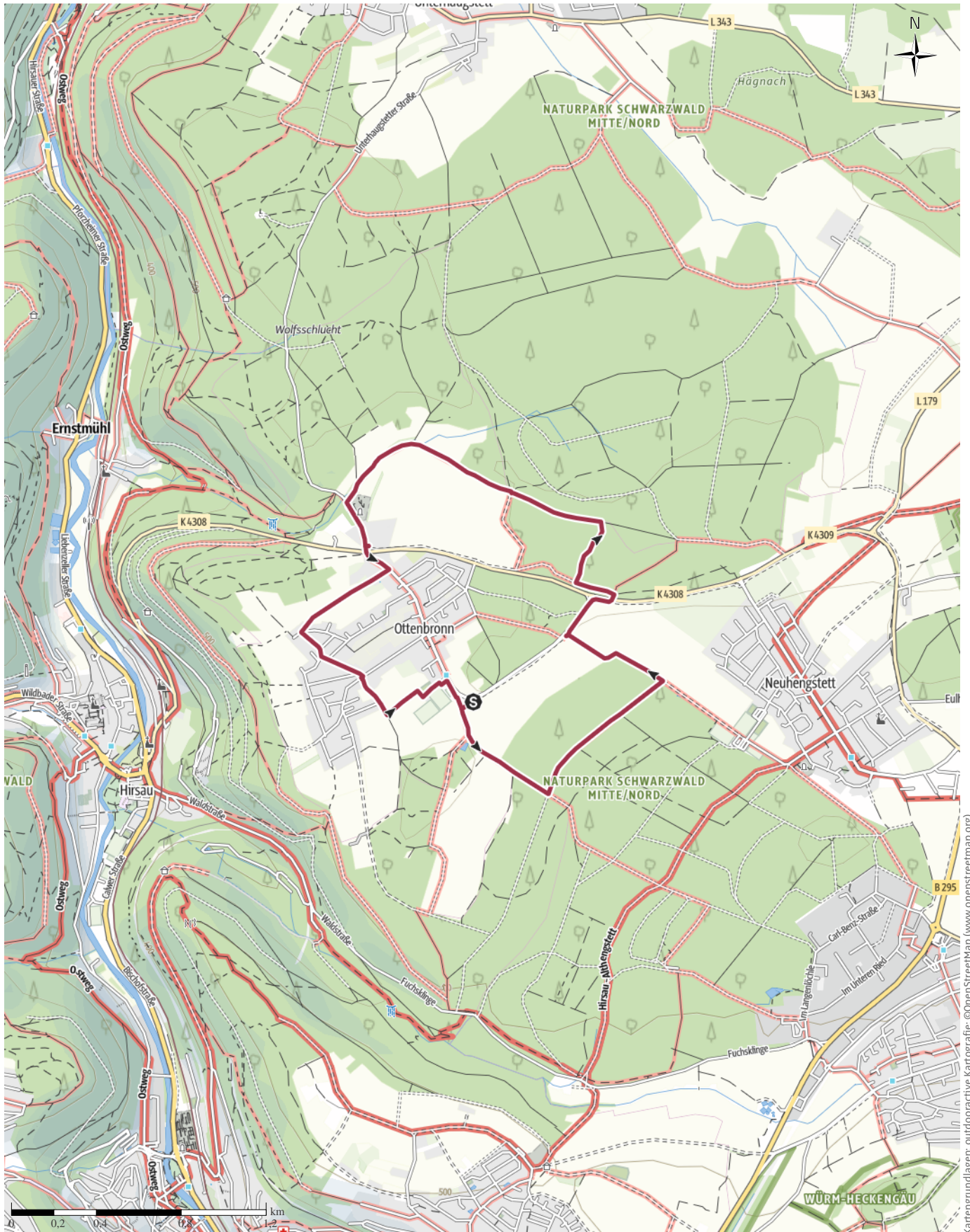
↔ 6,5 km

🕒 1:35 h

▲ 45 m

▼ 45 m

Schwierigkeit leicht



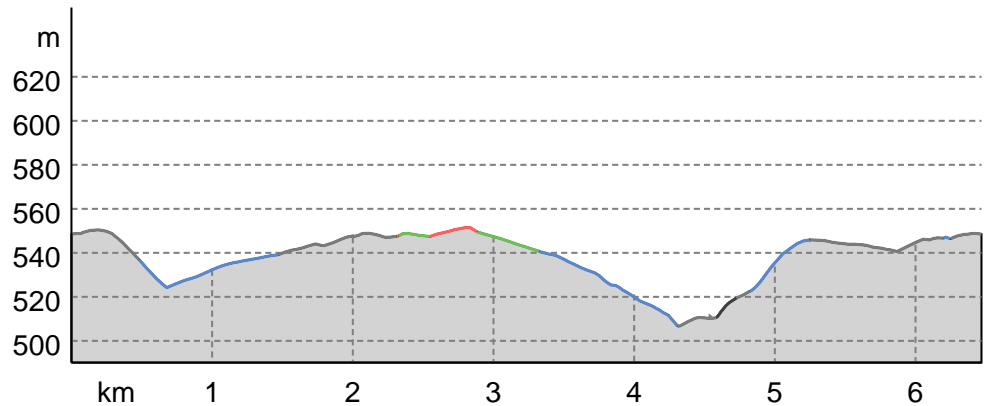
Kartengrundlagen: outdooractive Kartografie; ©OpenStreetMap (www.openstreetmap.org)

# Leichte Wanderung rund um Ottenbronn

## Wegarten

Asphalt	2,9 km
Schotterweg	2,4 km
Naturweg	0,7 km
Pfad	0,3 km
Straße	0,1 km

## Höhenprofil




## Tourdaten

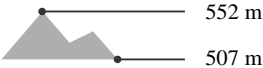
### Wanderung

Strecke	↔	6,5 km
Dauer	🕒	1:35 h
Aufstieg	▲	45 m
Abstieg	▼	45 m

Schwierigkeit **leicht**

Fitnessanforderungen 

Technische Schwierigkeit **T1**

Höhenlage  552 m - 507 m

## Beste Jahreszeit

JAN	FEB	MÄR
APR	MAI	JUN
JUL	AUG	SEP
OKT	NOV	DEZ

## Bewertungen

### Autoren

Erlebnis 

Landschaft 




Community

## Weitere Tourdaten

### Eigenschaften

kulturell / historisch kinderwagengerecht

### Auszeichnungen

-  Rundtour
-  Einkehrmöglichkeit
-  barrierefrei

interessante Ortsbildgehen wir zurück zum Sportheim.


## Tour zum Mitnehmen für iPhone und Android



QR-Code scannen und diese Tour offline speichern, mit Freunden teilen und mehr.

Webseite

<https://out.ac/IVs3GH>



### Ronald Werner

Aktualisierung: 04.09.2024

leichte Kurzstreckenwanderung rund um Ottenbronn  
 Startpunkt der Wanderung ist der Wanderparkplatz am Sportheim Ottenbronn. Wir starten auf dem Wasserweg in Richtung Althengstett, und gehen durch den Wald auf die andere Ortsseite von Ottenbronn. Auf guten Waldwegen laufen wir auf dem Bruchsträssle am Friedhof vorbei nach Ottenbronn. Durch das