

# 20240814 Von Schaidt, Kirche zum Kakteenland

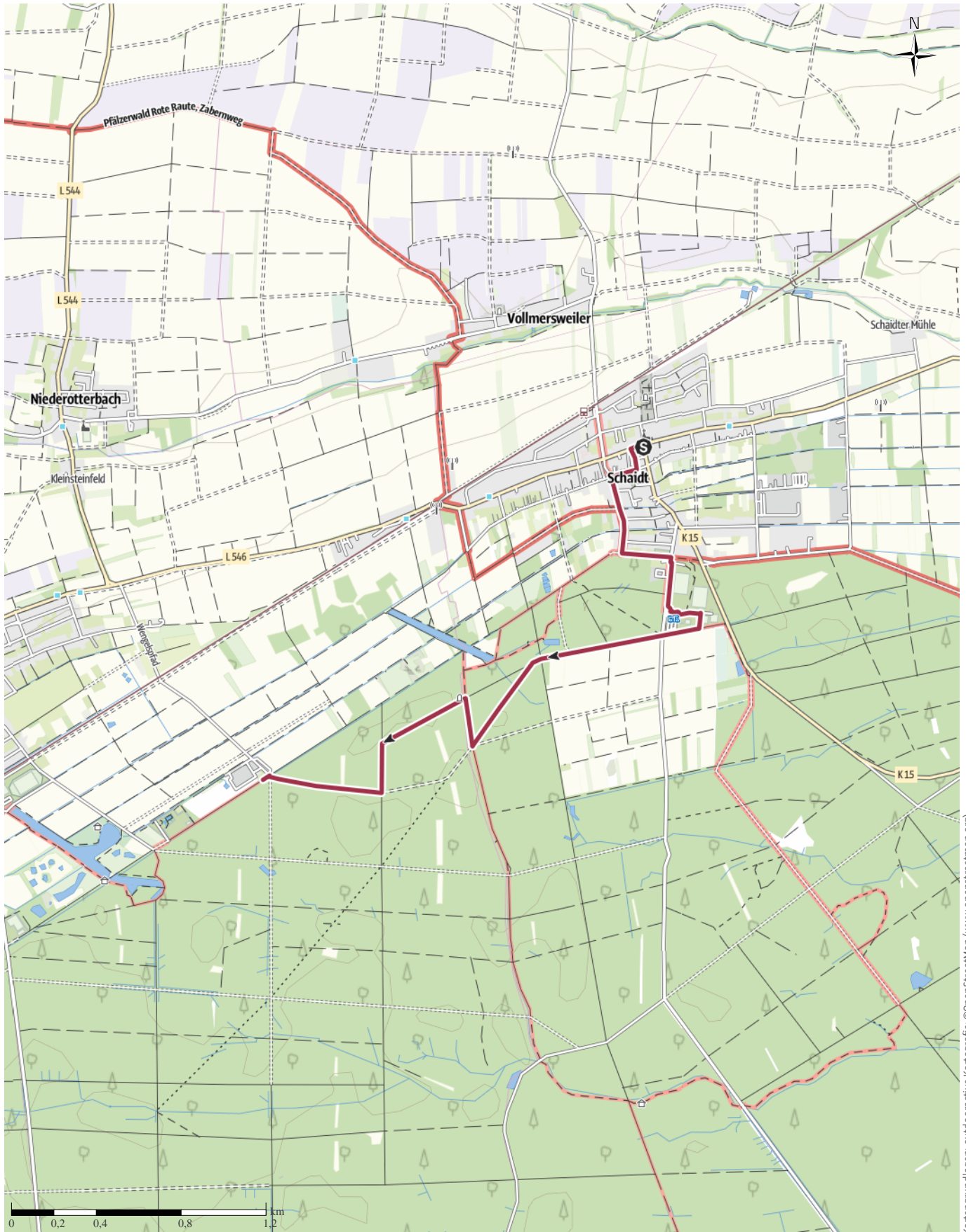
↔ 4,3 km

🕒 1:00 h

⬆️ 6 m

⬆️ 2 m

Schwierigkeit -



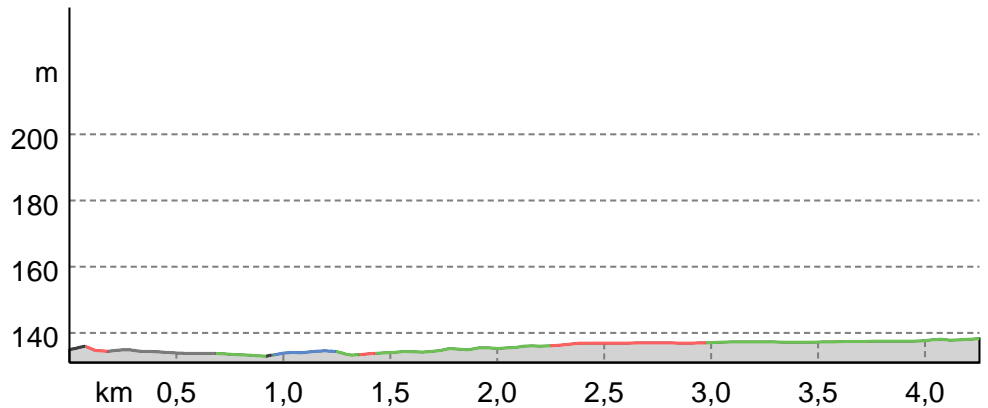
Kartengrundlagen: outdooractive Kartografie; ©OpenStreetMap (www.openstreetmap.org)

# 20240814 Von Schaidt, Kirche zum Kakteenland

## Wegarten

Asphalt	0,5 km
Schotterweg	0,3 km
Naturweg	2,4 km
Pfad	0,9 km
Straße	0,1 km

## Höhenprofil



## Tourdaten

### Wanderung

Strecke	↔	4,3 km
Dauer	🕒	1:00 h
Aufstieg	⬆️	6 m
Abstieg	⬇️	2 m

Schwierigkeit -

Kondition ●●●●●●

Technik ●●●●●●

Höhenlage

## Beste Jahreszeit

JAN | FEB | MÄR  
 APR | MAI | JUN  
 JUL | AUG | SEP  
 OKT | NOV | DEZ

## Bewertungen


Autoren ●●●●●●

Erlebnis ●●●●●●

Landschaft ●●●●●●

Community

## Weitere Tourdaten



**Ronald Werner**

Aktualisierung: 02.08.2024



QR-Code scannen und diese Tour offline speichern, mit Freunden teilen und mehr.

Webseite  
<https://out.ac/IU9ZgH>

Von der Kirche an der Hauptstraße in Schaidt durch den Wald zum Kakteenland.

ca. 4 km, max 6 Höhenmeter.-> gut Ronald geeignet










Von der Kirche an der Hauptstraße in Schaidt durch den Wald zum Kakteenland.

ca. 4 km, max 6 Höhenmeter.

## Tour zum Mitnehmen für iPhone und Android

## Zeichenerklärung









### Topografie

	Wald, Forst
	Moor, Sumpf, Ried
	Heide
	Wohnbaufläche mit Einzelgebäude
	Gewerbefläche mit Einzelgebäude
	Friedhof
	Golfplatz
	Sportplatz, Stadion
	Stadion
	Freibad
	Weinberg
	Felszeichnung
	Staatsgrenze
	Landesgrenze
	Kreisgrenze
	Höhenlinie
	Sondernutzungsfläche
	Naturschutzgebiet











### Topografische Einzelzeichen

	Berg/Gipfelkreuz
	Höhenpunkt
	Fels
	Höhle
	Kirche
	Kapelle
	Friedhof
	Schloss/Burg
	Kloster
	Denkmal
	Ruine
	Bergwerk
	Findling/Hügelgrab
	Sendemast/Turm
	Windrad
	Wasser-/Windmühle
	Aussichtspunkt

### Straßen und Wege

	Autobahn
	Bundesstraße
	Kreisstraße
	Gemeindestraße
	Hauptwirtschaftsweg
	Wirtschaftsweg
	Fußweg
	Klettersteig

### Lifte und Eisenbahn

	Großkabinenbahn
	Kabinenbahn
	Sessellift
	Ski-, Schlepplift
	Materialseilbahnen
	Eisenbahn
	S-Bahn
	U-Bahn
	Straßenbahn
	Bahnhof